

Bénouville

7 clos-masures identifiés



BEN2 • CLOS D'INTÉRÊT

INFORMATIONS GÉNÉRALES

↖ ↗ Superficie
↙ ↘ **4,93 ha**

État de la ceinture arborée
Quasi-complète

État global des bâtiments
Moyen



Verger
Non




Mare
Non

Une exploitation agricole est identifiée dans ce clos-masure


RISQUES

Effondrement


14 % du clos-masure impacté



Ruissellement



Technologique



ÉVOLUTION DU CLOS



1850



1950





2025

DESCRIPTION

Clos-masure intéressant par la préservation de ses accès d'origine, de bâtiments anciens et d'une grande cour ouverte à l'intérieur du clos. Cependant, l'esprit clos-masure est atténué par la perte d'une grande partie de sa ceinture arborée.

BEN3 • CLOS D'INTÉRÊT

INFORMATIONS GÉNÉRALES	RISQUES
<p>↖ ↗ Superficie ↙ ↘ 0,56 ha</p> <p>État de la ceinture arborée Quasi-complète</p> <p>État global des bâtiments Moyen</p> <p> Verger Oui</p> <p> Mare Non</p>	<p>Effondrement</p> <p><input type="text"/></p> <p>Ruissellement</p> <p><input type="text"/></p> <p>Technologique</p> <p><input type="text"/></p>

ÉVOLUTION DU CLOS



1850



1950



2025

DESCRIPTION

Clos-masure intéressant mais dont l'esprit clos-masure est atténué par la division parcellaire et la plantation de haies d'espèces horticoles basses autour du bâtiment.

BEN4 • CLOS D'INTÉRÊT

INFORMATIONS GÉNÉRALES

↖ ↗ Superficie
↙ ↘ **1,03 ha**

État de la ceinture arborée
Quasi-complète

État global des bâtiments
Bon



Verger
Non




Mare
Non

Une exploitation agricole est identifiée dans ce clos-masure


RISQUES

Effondrement


40 % du clos-masure impacté



Ruissellement



Technologique



ÉVOLUTION DU CLOS



1850



1950



2025

DESCRIPTION

Clos-masure dont la ceinture arborée est dégradée et mérite d'être mieux gérée.

BEN5 • CLOS D'INTÉRÊT

INFORMATIONS GÉNÉRALES

↖ ↗ Superficie
↙ ↘ **1,30 ha**

État de la ceinture arborée
Moyennement complète



Verger
Non

État global des bâtiments
Moyen



Mare
Non

Une exploitation agricole est identifiée dans ce clos-masure

RISQUES

Effondrement


85 % du clos-masure impacté



Ruissellement



Technologique



ÉVOLUTION DU CLOS



1850



1950








2025

DESCRIPTION

Clos-masure intéressant par la présence d'une partie de ceinture arborée de bâtiments anciens et d'une grande prairie au cœur du clos.

BEN6 • CLOS D'INTÉRÊT

INFORMATIONS GÉNÉRALES	RISQUES
<p>↖ ↗ Superficie ↙ ↘ 1,41 ha</p> <p>État de la ceinture arborée Quasi-complète</p> <p>État global des bâtiments Bon</p> <p>Une exploitation agricole est identifiée dans ce clos-masure</p> <p> Verger Oui</p> <p> Mare Non</p>	<p>Effondrement 4 % du clos-masure impacté </p> <p>Ruissellement </p> <p>Technologique </p>



ÉVOLUTION DU CLOS



DESCRIPTION

Clos-masure dégradé par le retournement de la prairie intérieur du clos. Il a été identifié comme le clos-masure de la route de la Petite-Campagne.

BEN7 • CLOS D'INTÉRÊT

INFORMATIONS GÉNÉRALES	RISQUES
<p>↖ ↗ Superficie ↙ ↘ 1,30 ha</p> <p>État de la ceinture arborée Complète</p> <p>État global des bâtiments Bon</p> <p> Verger Oui</p> <p> Mare Non</p>	<p>Effondrement</p> <p><input type="text"/></p> <p>Ruissellement</p> <p><input type="text"/></p> <p>Technologique</p> <p><input type="text"/></p>

ÉVOLUTION DU CLOS



1850



1950



2025

DESCRIPTION

Clos-masure paraissant à l'abandon mais dont 4 bâtiments subsistent encore. La ceinture arborée paraît bien conservée.

